

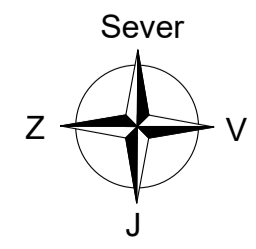





**LEGENDA:**

-  Meja območja podrobnega načrta (OPPN)
-  Digitalni katastrski načrt (DKN)



GKN Driveline Slovenija d. o. o., Rudniška cesta 20, 3214 Zreče		
narobnik 1:	Avtoprevozništvo in zemeljska dela – Kovač Jože s. p., Dabrova 62, 3214 Zreče	
narobnik 2:	Občina Zreče, Cesta na Roglo 13b, 3214 Zreče	
izdelovalnik:	Savaprojekt, d.d., Cesta krških žrtev 59, 8270 Krško	
notrievalec:		
OBČINSKI PODROBNI PROSTORSKI NAČRT SPODNJA INDUSTRIJSKA CONA ZREČE		
prostorni akt:	D. Pirc, univ.dipl.inž.krajin. KA-1562	
OPN:	S. Umek Toth, dipl.inž.grad.	
izdelovalnik:	SITUACIJA OBSTOJEČEGA STANJA S KATASTROM	
izdaja:	DOPOLNJEN OSNUTEK	
datum:	mesec:	letnik:
12. mar. 2021	1:1000	1310
		BT